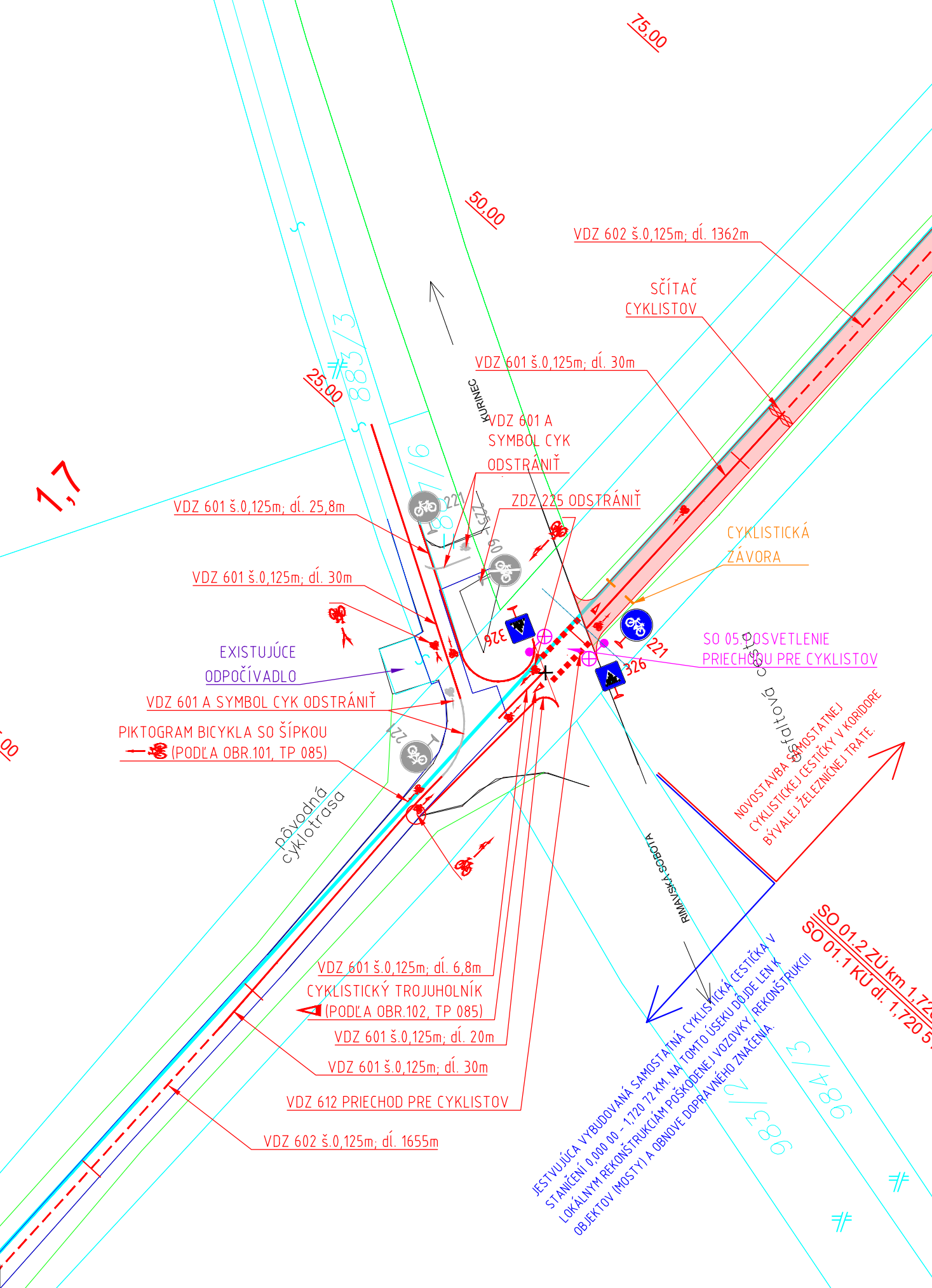
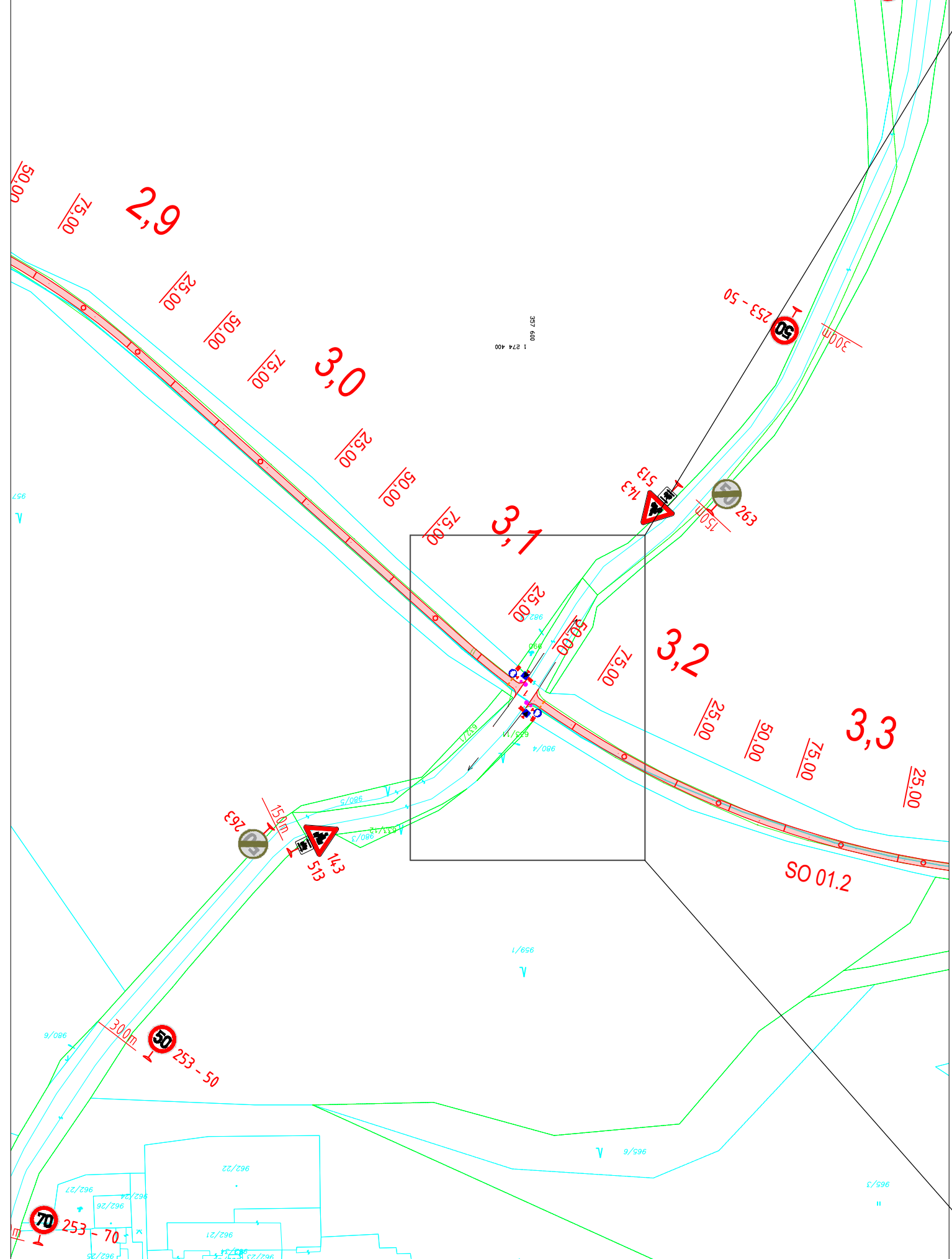


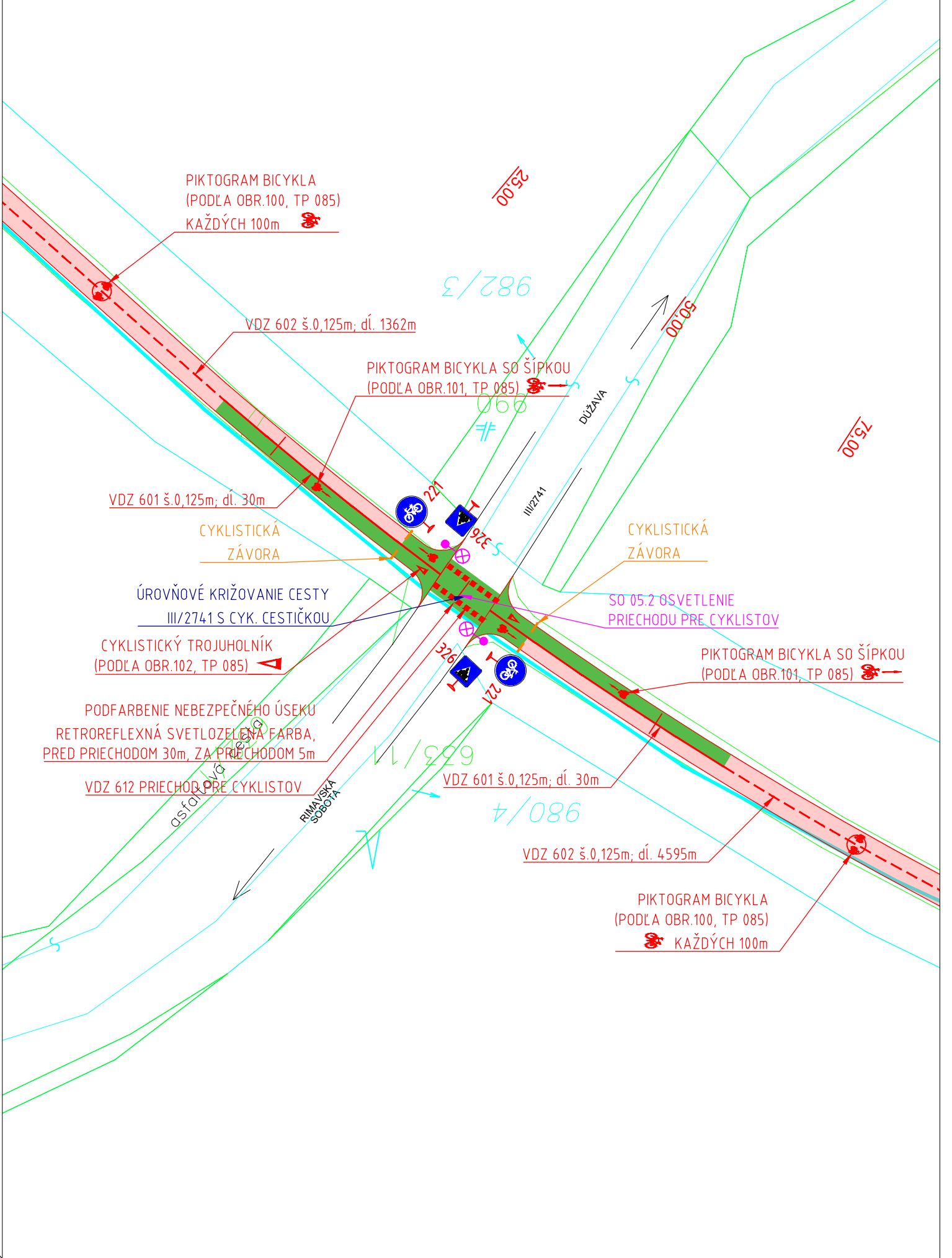
DETAIL KRIŽOVANIA CYKLISTICKEJ CESTIČKY S MK RIMAVSKÁ SOBOTA - KURINEC



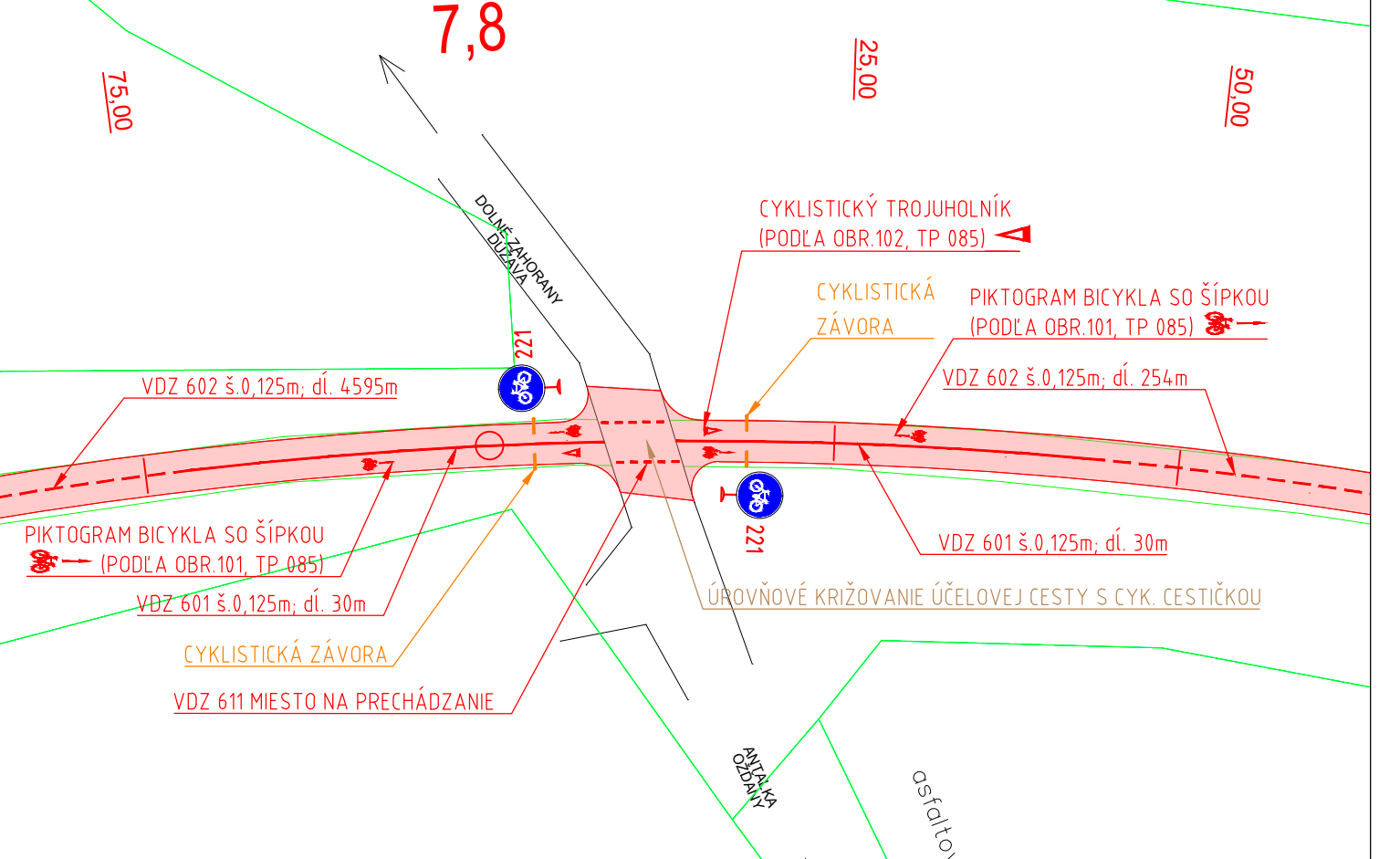
KRIŽOVANIE CYKLISTICKEJ CESTIČKY S CESTOU III/2741



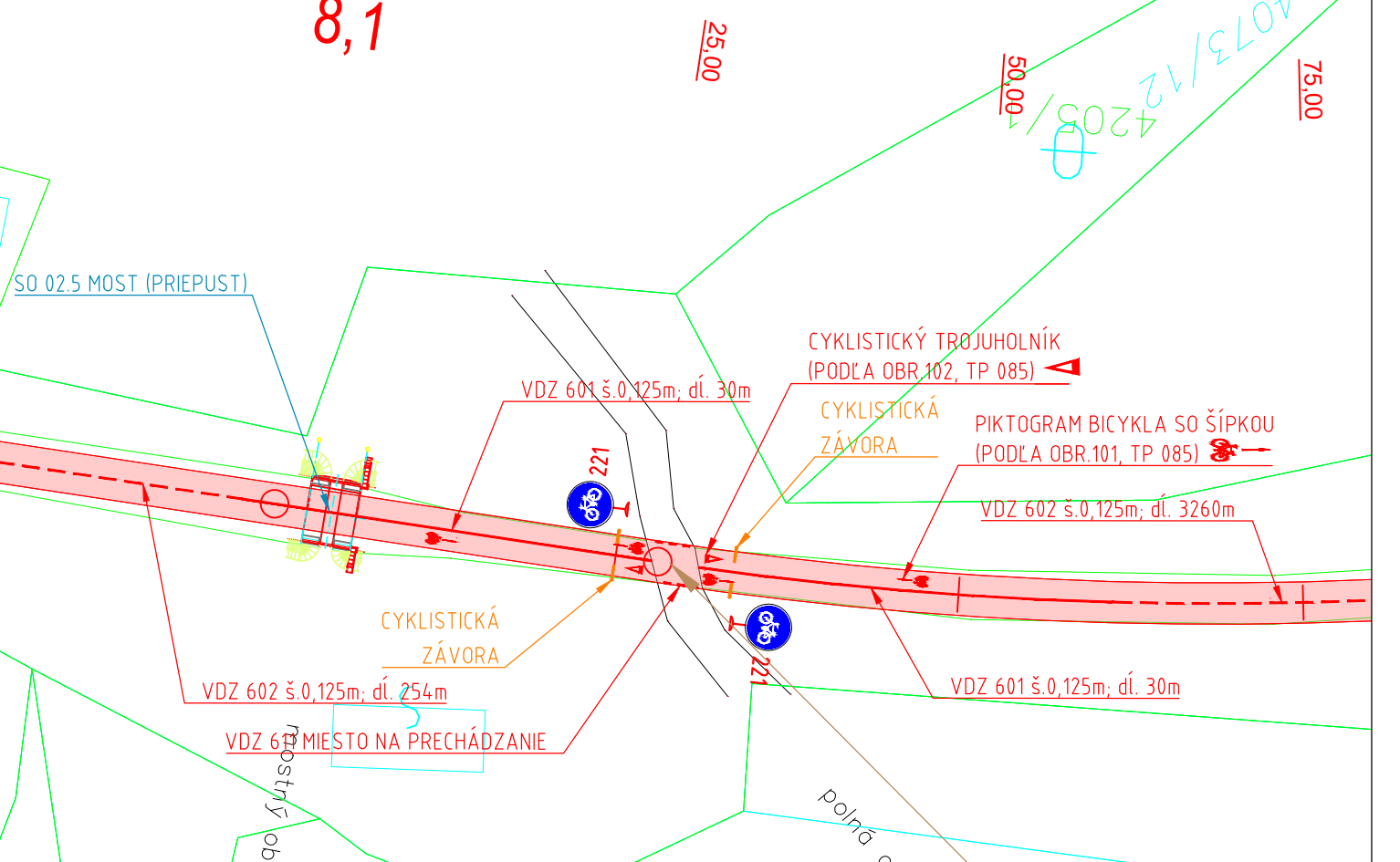
DETAIL KRIŽOVANIA CYKLISTICKEJ CESTIČKY S CESTOU III/2741



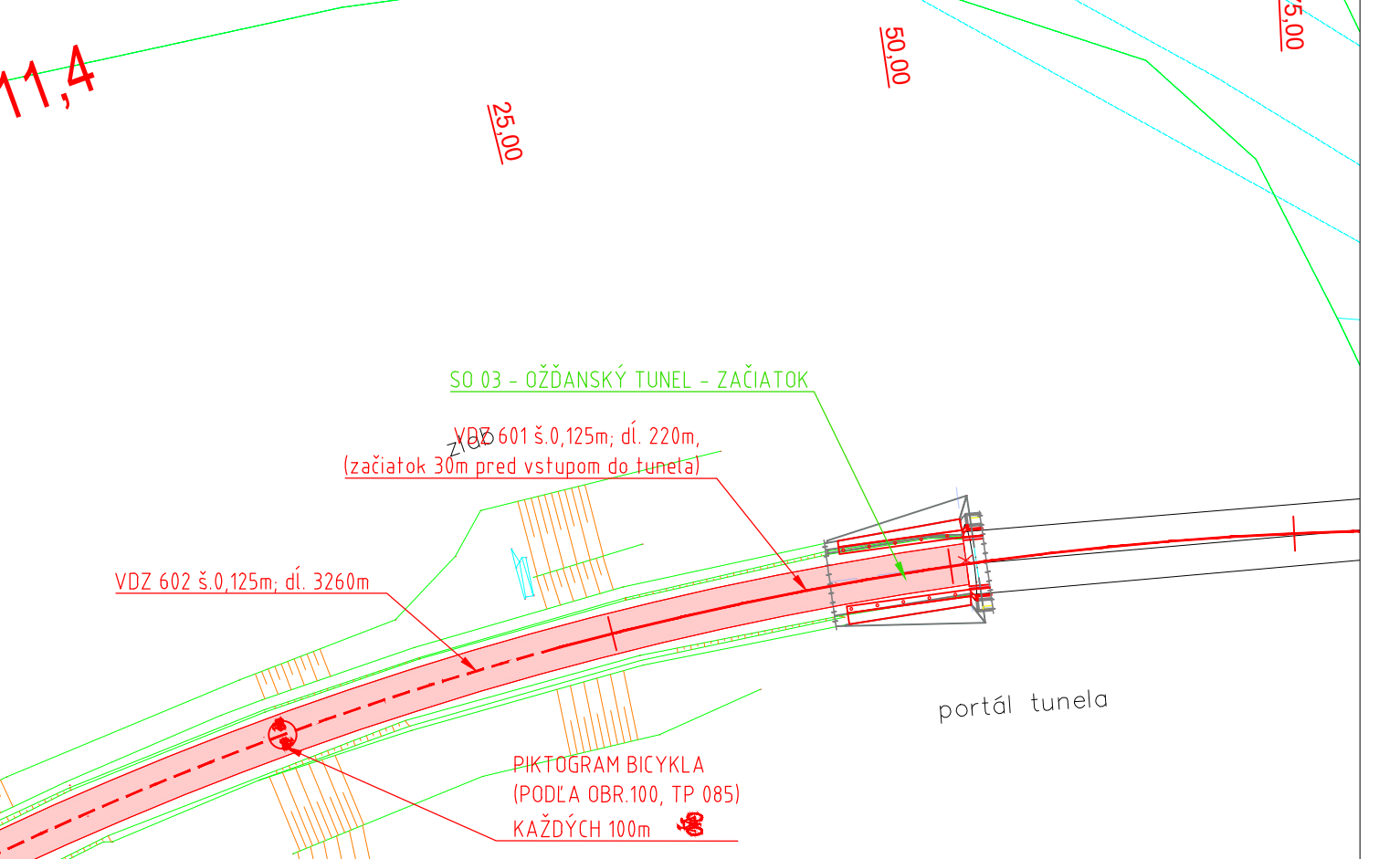
DETAIL KRIŽOVANIA CYKLISTICKEJ CESTIČKY S ÚČELOVOU KOMUNIKÁCIOU



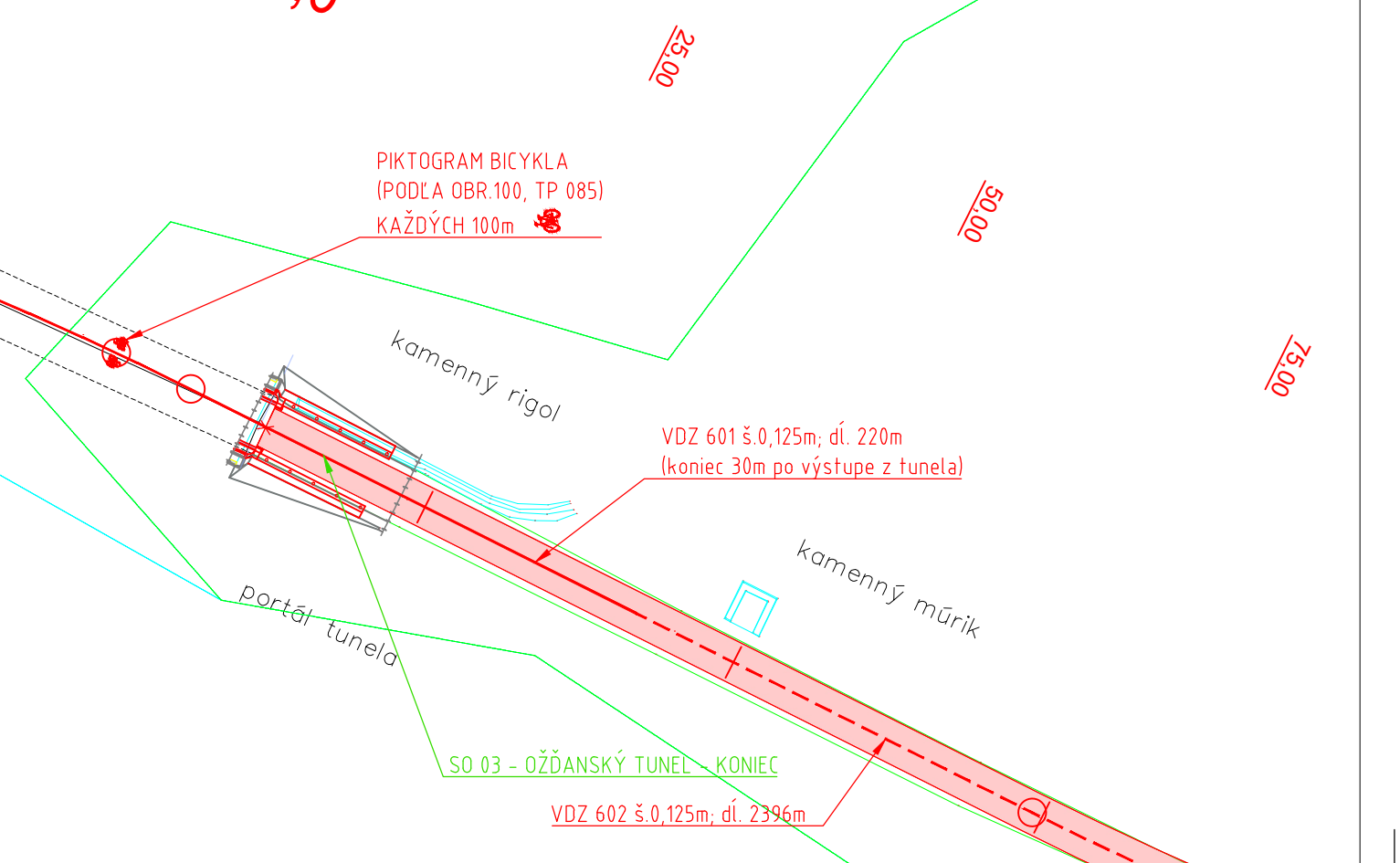
DETAIL KRIŽOVANIA CYKLISTICKEJ CESTIČKY S ÚČELOVOU KOMUNIKÁCIOU



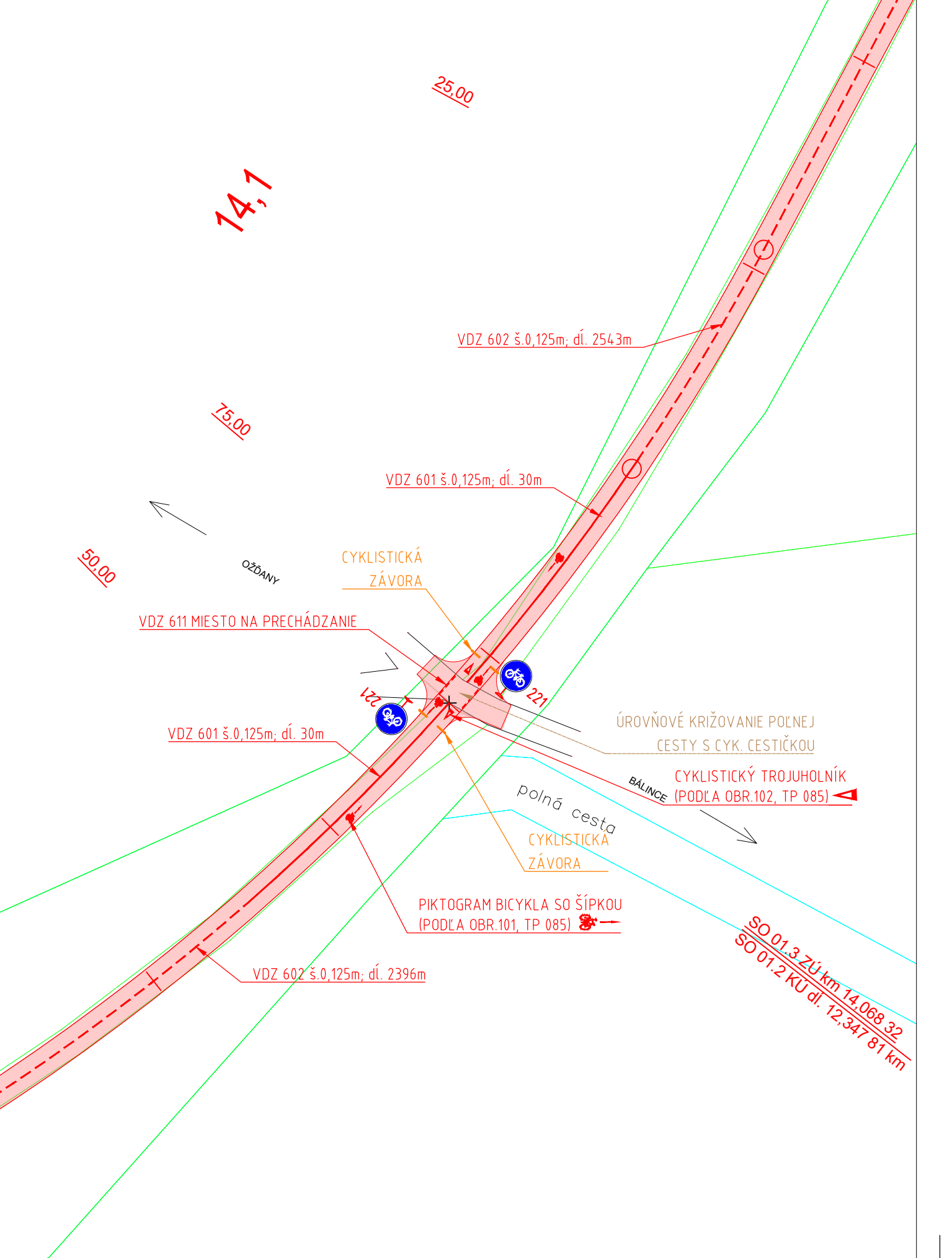
DETAIL VSTUPU CYKLISTICKEJ CESTIČKY DO OŽĎANSKÉHO TUNELA



DETAIL VÝSTUPU CYKLISTICKEJ CESTIČKY Z OŽĎANSKÉHO TUNELA



DETAIL KRIŽOVANIA CYKLISTICKEJ CESTIČKY S ÚČELOVOU KOMUNIKÁCIOU



LEGENDA

- KATASTRÁLNA MAPA REGISTRA C
- KATASTRÁLNA MAPA REGISTRA E
- PREDREALIZÁČNÉ ZAMERANIE - POLOHOPIŠ, VÝŠKOPIS
- SO 02 - MOSTY A PRIEPUSTY
- SO 03 - OŽĎANSKÝ TUNEL
- SO 04 - ARCHITEKTÚRA
- SO 05 - ELEKTRONŠTALÁCE A VO
- KRIŽOVANIE S Miestnou komunikáciou, cestou
- KRIŽOVANIE S POJNOU cestou

- NAVROVANÉ DOPRAVNÉ ZNAČENIE:
- JESTVUJÚCA SAMOSTATNÁ CYKLISTICKÁ CESTIČKA - OBNOVA VODOROVNEHO DOPRAVNÉHO ZNAČENIA - 601 POZDĺŽNA SÚVISLÁ ČIARA
  - JESTVUJÚCA SAMOSTATNÁ CYKLISTICKÁ CESTIČKA - OBNOVA VODOROVNEHO DOPRAVNÉHO ZNAČENIA - 602 POZDĺŽNA PRERUŠOVANÁ ČIARA, S KADENCIOU ÚSEČKY 150m, MEDZERY 150m
  - NOVOSTAVBA SAMOSTATNEJ CYKLISTICKEJ CESTIČKY - NÁVRH VODOROVNEHO DOPRAVNÉHO ZNAČENIA - 601 POZDĺŽNA SÚVISLÁ ČIARA
  - NOVOSTAVBA SAMOSTATNEJ CYKLISTICKEJ CESTIČKY - NÁVRH VODOROVNEHO DOPRAVNÉHO ZNAČENIA - 602 POZDĺŽNA PRERUŠOVANÁ ČIARA, S KADENCIOU ÚSEČKY 150m, MEDZERY 150m
- NAVROVANÉ ZVISLÉ DOPRAVNÉ ZNAČENIE
- EXISTUJÚCE ZVISLÉ DOPRAVNÉ ZNAČENIE

- NAVROVANÉ ZVISLÉ DOPRAVNÉ ZNAČENIE - ZOZNAM:
- |   | 8KS | ZMENŠENÝ ROZMER |
|---|-----|-----------------|
| 221 CYKLISTICKÁ KOMUNIKÁCIA                   | 8KS | ZMENŠENÝ ROZMER |
| 326 PRIECHOD PRE CYKLISTOV                    | 4KS | ZÁKLADNÝ ROZMER |
| 143 CYKLISTI                                  | 2KS | ZÁKLADNÝ ROZMER |
| 253 NAJVYŠŠIA DOVOLENÁ RÝCHLOSŤ - 70          | 2KS | ZÁKLADNÝ ROZMER |
| 253 NAJVYŠŠIA DOVOLENÁ RÝCHLOSŤ - 70          | 2KS | ZÁKLADNÝ ROZMER |
| 263 KONEC NAJVYŠŠIEJ DOVOLENEJ RÝCHLOSTI - 70 | 2KS | ZÁKLADNÝ ROZMER |

ZHOTOVITEĽ PD: CYKLOPROJEKT S.R.O. KUPECKÉHO 516/3, 821 08 BRATISLAVA		CYKLOPROJEKT KOMPLEXNÉ DIEŠENIE CYKLISTICKEJ DOPRAVY	
OBJEDNÁVATEĽ	BANSKOBYSTRICKÝ SAMOSPR. KRAJ, NÁM. SNP 23, 974 01 BANSKÁ BYSTRICA	DÁTUM	07/2020
HLAVNÝ PROJEKTANT	ING. ARCH. JÁN KAČALA	ČÍSLO ZÁKAZKY	02/2019
ZOD. PROJEKTANT	ING. VIKTOR NEUMANN	PROFESIA	DOPRAVNÉ STAVBY
VYPRACOVAL	ING. ARCH. ANDREJ JÁCHIM, ING. ALŽBETA MASNICOVÁ, BC. FILIP JÁN GAVRILOV	STUPEŇ PD	DSP-RS
ZÁKAZKA: CYKLOTRASA RIMAVSKÁ SOBOTA - POĽTÁR		STAVEBNÝ OBJEKT	SO 012
		MIERKA	1:2000, 1:500
		POČET A4	7 x A4
PREDMET VÝKRESU: SO 012 CYKLOTRASA - TRVÁLE DOPRAVNÉ ZNAČENIE		PRÍLOHA Č.	ČÍSLO PARÉ
		C - 6.2	